
.....

.....

.....

.....

.....

.....

.....

.....

.....

.....

.....

3

.....

.....

.....

.....

.....

4

.....

.....

.....

.....

.....

5

.....

.....

.....

1

1.1

1.2

1.3



1.4

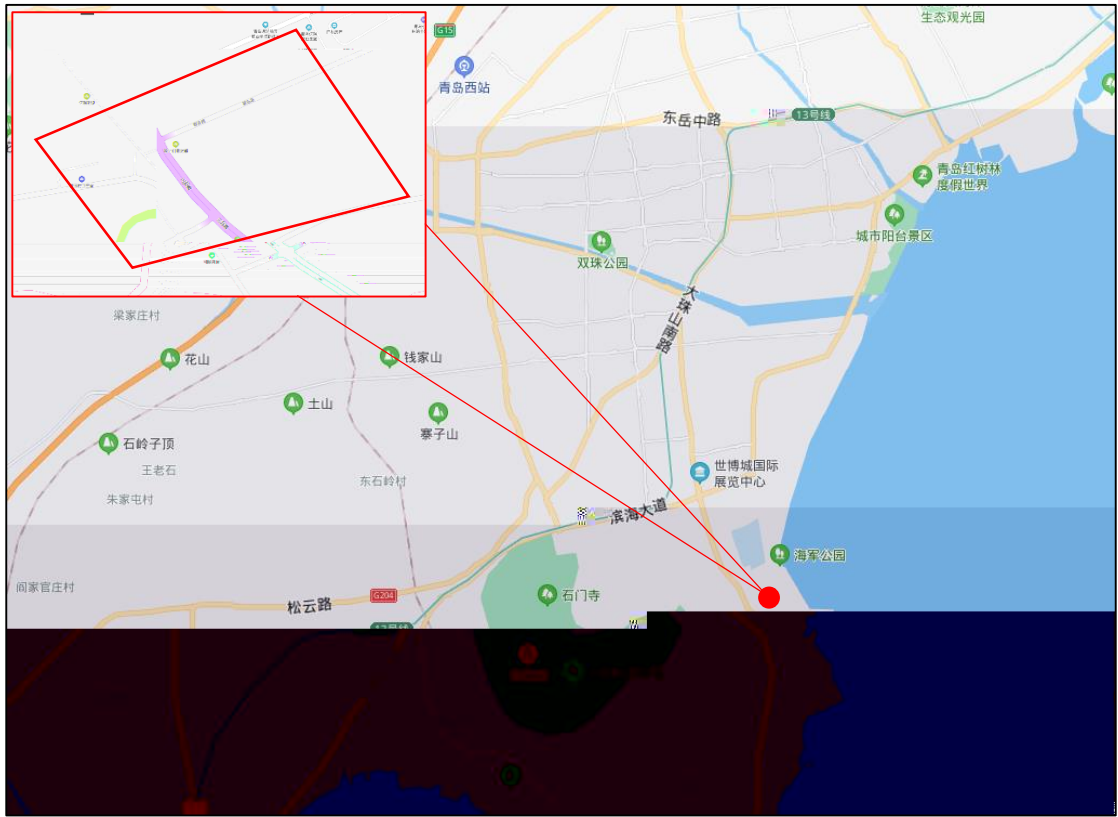
1.4.1

1.4.4

1.5

1.6

2.1



2.2

2.2.1

o

o

o

o

2.2.2

2.2.3

2.2.4

" — — "

2.2.5

2.2.6

2.2.7

"

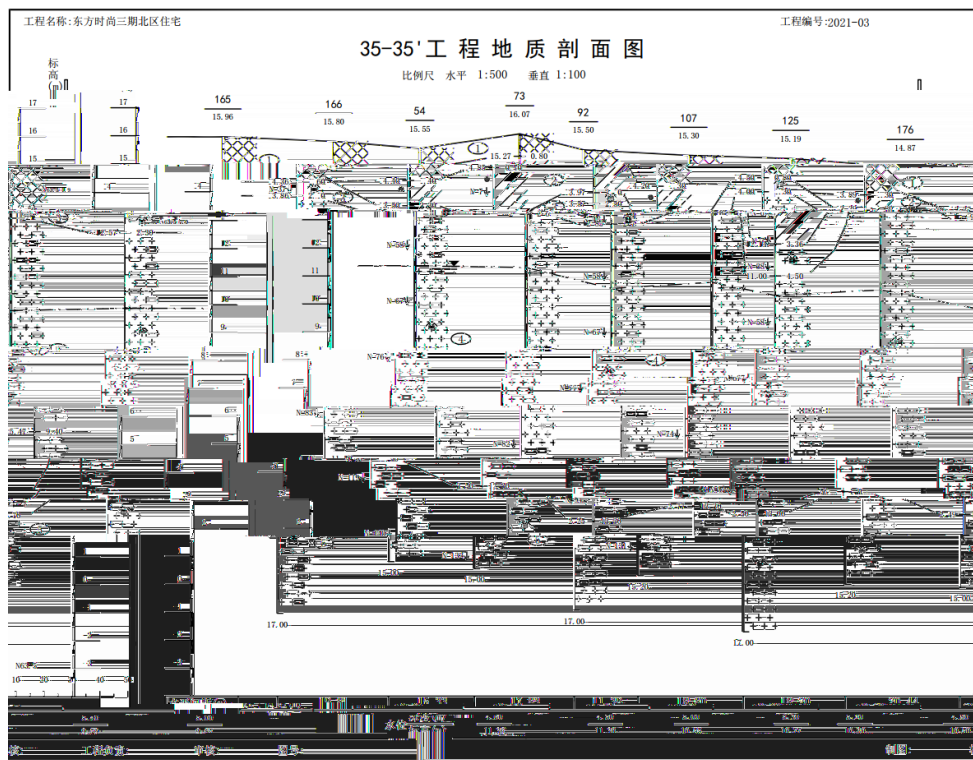

"



2.3

2.3.1



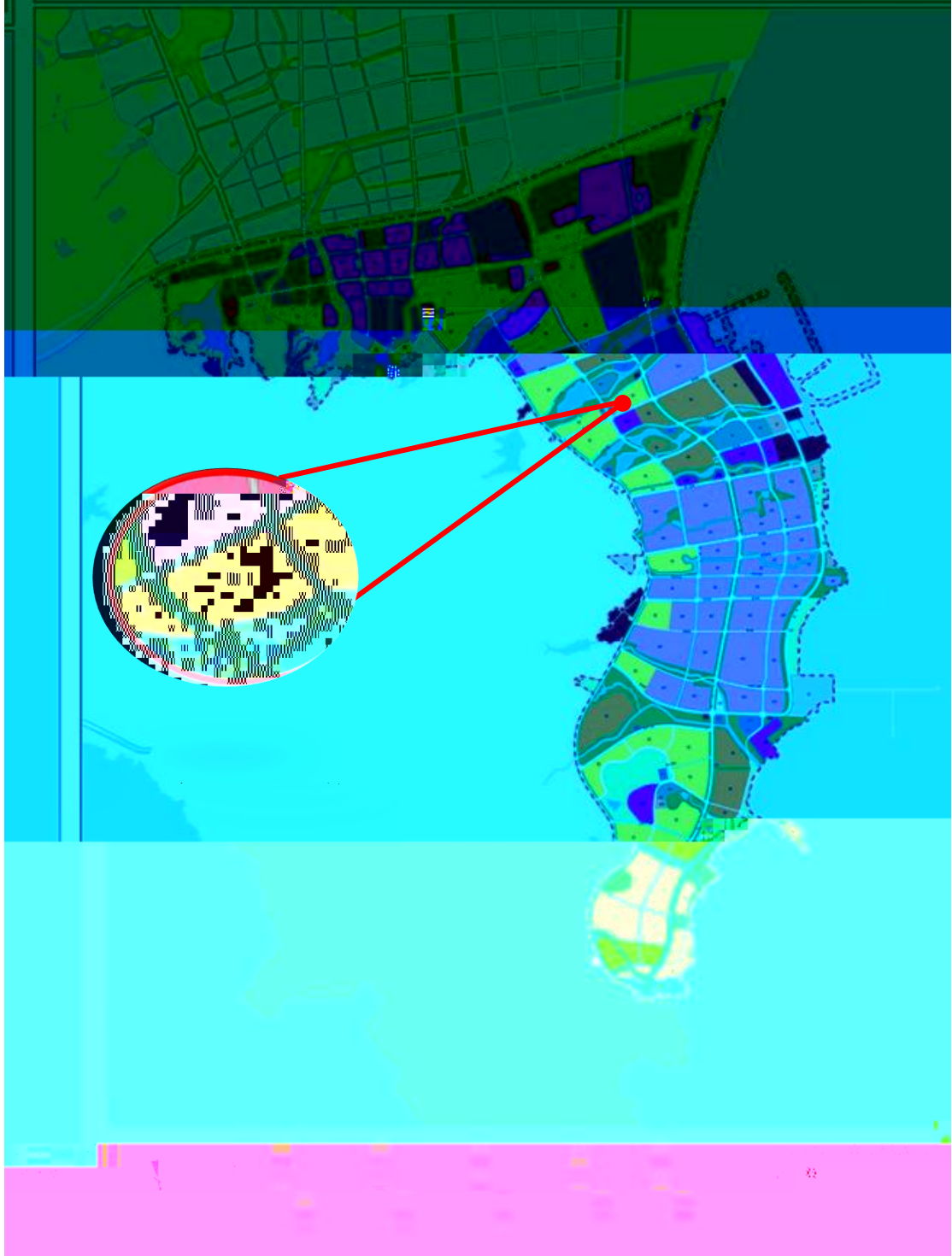


2.3.2

2.4


青岛西海岸新区大珠山风景区控制性详细规划

——土地利用规划图



2.5

2.5.1


2003		

2005		
2010		
2011		

2012		
2013		
2014		

2015		
2017		
2020		

2.5.2



2.6

2.6.1


2.6.2

3.2

1		

2		200m
---	--	------





3.3



3.4

4

4.1

4.1.1

4.1.2

4.2

1		Google			
2		2020		2021 4 2020	
3					

5

5.1

5.2


1-3

地块名称: 张河沿河生态休闲带南段一期	
访谈日期	2016.6.24
访谈人员	姓名: 刘岩峰 单位: 北京中岩大地 联系电话: 17702600617
受访人员	姓名: 赵明勇 单位: 痰海街道生态环境站 职务或职称: 联系电话: 84120339
	受访对象类型: <input type="checkbox"/> 土地使用者 <input type="checkbox"/> 企业管理人员 <input type="checkbox"/> 企业员工 <input type="checkbox"/> 政府管理人员 <input type="checkbox"/> 环保部门执法人员 <input type="checkbox"/> 其他周边工作人员或居民
	1、本地块历史上是否有其它工业企业存在? <input type="checkbox"/> 是 <input checked="" type="checkbox"/> 否 <input type="checkbox"/> 不确定 若选是, 企业名称是什么? 石灰厂, 为林地空地 起止时间是 年 至 年
	2、本地块目前职工人数是多少? (仅针对在产企业提问)
	3、本地块是否有任何正规或非正规的工业固体废物堆放场? <input type="checkbox"/> 正规 <input type="checkbox"/> 非正规 <input checked="" type="checkbox"/> 无 <input type="checkbox"/> 不确定
	若选是, 堆放场在哪里? 堆放什么废弃物?
	4、本地块内是否有工业废水排放沟渠或渗坑? <input type="checkbox"/> 是 <input checked="" type="checkbox"/> 否 <input type="checkbox"/> 不确定 若选是, 排放沟渠的材料是什么? 是否无硬化或防渗的情况?
	5、本地块内是否有产品、原辅材料、油品的地下储罐或地下输送管道? <input type="checkbox"/> 是 <input checked="" type="checkbox"/> 否 <input type="checkbox"/> 不确定 若选是, 是否发生过泄露? <input type="checkbox"/> 是 (发生过 次) <input checked="" type="checkbox"/> 否 <input type="checkbox"/> 不确定

1-3


15、本地块周边 1km 范围内是否有幼儿园、学校、居民区、医院、自然保护区、农田、集中式饮用水水源地、引用水井、地表水体等敏感用地？

是 否

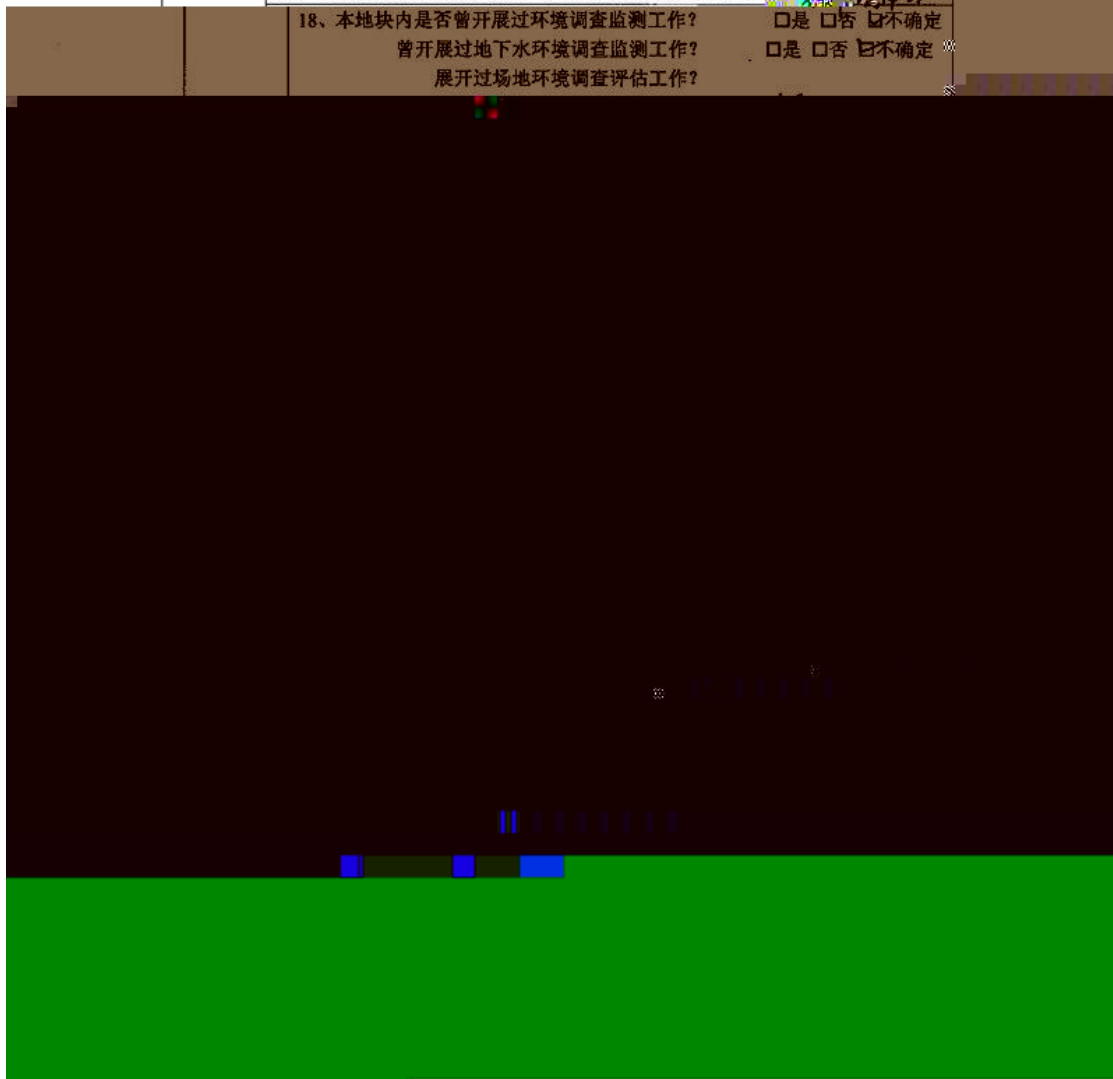


1-3


地块名称	黄岛区沙子路以东、翠岛路以南地块
访谈日期	2022.12.22



	<p>15、本地块周边 1km 范围内是否有幼儿园、学校、居民区、医院、自然保护区、农田、集中式饮用水水源地、引用水井、地表水体等敏感用地？ <input type="checkbox"/>是 <input type="checkbox"/>否 <input type="checkbox"/>不确定</p> <p>若选是，敏感用地类型是什么？距离有多远？ 若有农田，种植农作物种类是什么？</p>
	<p>16、本地块周边 1km 内是否有水井？ <input type="checkbox"/>是 <input checked="" type="checkbox"/>否 <input type="checkbox"/>不确定</p> <p>若选是，请描述水井位置 距离多远？ 水井的用途？ 是否发生过水体混浊、颜色或气味异常等现象？ <input type="checkbox"/>是 <input type="checkbox"/>否 <input type="checkbox"/>不确定 是否观察到水体中有油状物质？ <input type="checkbox"/>是 <input type="checkbox"/>否 <input type="checkbox"/>不确定</p>
	<p>17、本区域地下水用途是什么？周边地表水用途是什么？</p>
	<p>18、本地块内是否曾开展过环境调查监测工作？ <input type="checkbox"/>是 <input type="checkbox"/>否 <input checked="" type="checkbox"/>不确定</p> <p>曾开展过地下水环境调查监测工作？ <input type="checkbox"/>是 <input type="checkbox"/>否 <input checked="" type="checkbox"/>不确定</p> <p>展开过场地环境调查评估工作？</p>







	<p>15、本地块周边 1km 范围内是否有幼儿园、学校、居民区、医院、自然保护区、农田、集中式饮用水水源地、引用水井、地表水体等敏感用地？ <input type="checkbox"/>是 <input type="checkbox"/>否 <input type="checkbox"/>不确定</p> <p>若选是，敏感用地类型是什么？距离有多远？ 若有农田，种植农作物种类是什么？</p>
	<p>16、本地块周边 1km 内是否有水井？ <input type="checkbox"/>是 <input checked="" type="checkbox"/>否 <input type="checkbox"/>不确定</p> <p>若选是，请描述水井位置 距离多远？ 水井的用途？</p>
	<p>是否发生过水体混浊、颜色或气味异常等现象？ <input type="checkbox"/>是 <input type="checkbox"/>否 <input type="checkbox"/>不确定</p> <p>是否观察到水体中有油状物质？ <input type="checkbox"/>是 <input type="checkbox"/>否 <input type="checkbox"/>不确定</p>
	<p>17、本区域地下水用途是什么？周边地表水用途是什么？ 不作饮用水</p>
	<p>18、本地块内是否曾开展过环境调查监测工作？ <input type="checkbox"/>是 <input checked="" type="checkbox"/>否 <input type="checkbox"/>不确定</p> <p>曾开展过地下水环境调查监测工作？ <input type="checkbox"/>是 <input checked="" type="checkbox"/>否 <input type="checkbox"/>不确定</p> <p>展开过场地环境调查评估工作？ <input type="checkbox"/>是 <input type="checkbox"/>否 <input type="checkbox"/>不确定</p>
	<p>19、其它土壤或地下水污染相关问题？ 无</p>